







# PROGRAMME DES RANDONNÉES



Saison 2024/2025 - 2ème période



*Bien lire les précisions en fin de tableau*

Dates	Durée	Départ de la randonnée*	Km + Dénivelé	Repas	Descriptif	Animateur
<b>Dimanche 19 janvier</b> (rappel)	Journée RDV 9h45	7, rue des étangs <b>Vieux Moulin 60350</b> <b>N49.39026 E2.93292</b> <b>N49°23'24.9" E2°55'58.5"</b>	18.2km +173m		Vieux Moulin, étangs St-Pierre	Thierry
<b>Lundi 20 janvier</b> (rappel)	Après-midi	Abbaye de Royaumont <b>Asnières/Oise</b> (Stationnement le long de la route) <b>N49.14637 E2.38558</b> <b>N49°8'46.932" E2°23'8.088"</b>	9.2km +72m		Boucle Royaumont, Viarmes, Baillon	Catherine L



<b>Jeudi 23 janvier</b> (rappel)	Après-midi	Parking du gymnase Lemaire <b>Ecouen</b>	6.9km +82m		Parc de la Patte d'Oie	Catherine D
<b>Lundi 27 janvier</b> (rappel)	<b>Matinée</b> RDV 9h30	Parking église de <b>Luzarches</b> <b>N49.11169 E2.42785</b> <b>N49°6'42.084" E2°25'40.259"</b>	12km +166m	 possible	La Biche, Hérivaux, Thimécourt	Martine
<b>Lundi 3 février</b>	Après-midi	Pk.Face mairie 12,rue de Richebourg <b>Maffliers</b> <b>N49.07626 E2.30795</b> <b>N49°4'34.536' E2°18'28.619"</b>	10.5km +179m		Vers Nerville par la forêt de L'Isle Adam, retour par le Bois Carreau	Solange
<b>Jeudi 6 février</b>	Après-midi	Parking du gymnase Lemaire <b>Ecouen</b>	6km		Royaumont, Baillon	Chantal
<b>Lundi 10 février</b>	Après-midi	Pk centre de sports loisirs <b>Presles</b> <b>N49.11568 E2.28321</b> <b>N49°06'56.45" E2°16'59.54"</b>	9km +139m		Presles, forêt de Carnelle, les étangs	Antoine
<b>Lundi 17 février</b>	Après-midi	Pk le long de l'Oise, à gauche après le pont de <b>Boran sur Oise</b> en venant du Lys Chantilly <b>N49.16793 E2.36504</b> <b>N49°10'4.548" E2°21'54.144"</b>	10km +44m		Bord de 'Oise, village, écluse, étangs	Catherine L



<b>Jeudi 20 février</b>	Après-midi	Parking du gymnase Lemaire <b>Ecouen</b>	6km +39m		Golf de Roissy	Catherine D
<b>Dimanche 23 février</b>	Journée RDV 9h45	Forêt de Marly, <b>Chambourcy 78240</b> Pk route des Princesses (Etoile de Montaigu) <b>N48.88956 E2.04446</b> <b>N48°53'22.4" E2°2'40"</b>	18km +316m		Désert de Retz	Olivier
<b>Lundi 24 février</b>	<b>Matinée</b> RDV 9h30	<b>Pk Place des fêtes Henri Delaunay</b> <b>Montgrésin</b> <b>N49.15458 E2.52087</b> <b>N49°9'16.488" E2°31'15.131"</b>	13km +103m	 <i>Possible</i>	La Butte aux Gens d'Armes	Martine
<b>Lundi 3 mars</b>	Après-midi	Pk cimetière <b>d'Apremont 60</b> <b>N49.22517 E2.50403</b> <b>N49°13'30.60"E2°30'14.50"</b>	9.7km +112m		Jonquilles dans les sous-bois	Antoine
<b>Jeudi 6 mars</b>	Après-midi	Parking du gymnase Lemaire <b>Ecouen</b>	6km		Bellefontaine	Chantal
<b>Lundi 10 mars</b>	Après-midi	Pk des terrains de sport Chemin de Coye <b>Chaumontel</b> <b>N49.13271 E2.43922</b> <b>N49°7'57.76" E2°26'21.33"</b>	10.Km +158m		Chemins rouges au sud de la forêt de Chantilly	Solange

<b>Dimanche 16 mars</b>	Journée RDV 9h45	Pk de la Mairie <b>Vaudancourt 60240</b> <b>N49.233634 E1.756058</b> <b>N49°14'1.43" E1°45'21.36"</b>	18.2km +259m		Vaudancourt entre 3 régions	Thierry
<b>Lundi 17 mars</b>	<b>Matinée</b> RDV 9h30	Pk du terrain de foot (château d'eau) <b>Fosses</b> <b>N49.10352 E2.51411</b> <b>N49°6'12.672" E2°30'50.796"</b>	12km +151m	 <i>possible</i>	La vallée de l'Ysieux	Martine
<b>Jeudi 20 mars</b>	Après-midi	Parking du gymnase Lemaire <b>Ecouen</b>	7km		Osny, le marais du Missipipi et les statues mystérieuses du Parc de Grouchy	Catherine D
<b>Vendredi, samedi, Dimanche du 21 au 23 mars</b>	<b>Week end</b> Organisé par Alice, Yves et Olivier	Domaine de Lieu-Dieu <b>Beauchamps (80770)</b>	En préparation, <b>inscriptions à partir du 18 janvier 2025</b> Marche nordique ou randonnée sur les 3 jours, visite de musée Hébergement en gîte, 2 petits déjeuners et 2 repas du soir : 115€ par personne (90 € sans le repas du vendredi soir si arrivée tardive) Détail du programme communiqué début mars 2025			Animateurs : J. Charles Olivier Pascale et Thierry
<b>Lundi 24 mars</b>	Après-midi	Pk du stade Gaston Frémont 4, route stratégique <b>Corneilles en Parisis</b> <b>N48.98383 E2.20045</b> <b>N48°59'1.788" E2°12'1.62"</b>	9km +140m		Fort, forêt de la Butte du Parisis, parc Schlumberger	Catherine L
<b>Lundi 31 mars</b>	Après-midi	près du cimetière de <b>Labbeville</b> angle rue du Parc et ancienne gare <b>N49.13980 E2.14374</b> <b>N49°08'23.30" E2°08'37.50"</b>	9km +171m		Entre Labbeville et Frouville	Antoine

<b>Jeudi 3 avril</b>	Après-midi	Parking du gymnase Lemaire <b>Ecouen</b>	7km		La forêt de Carnelle et les étangs	Chantal
<b>Lundi 7 avril</b>	Après-midi	Pk en Forêt d' <b>Ermenonville (60)</b> <b>N49.13511 E2.69660</b> <b>N49°8'6.396" E2°41'47.76"</b>	11 km +150m		Les Bruyères de Frais Vents et la Pierre Sorcière, lieux grandioses de la forêt de Perthe,	Solange
<b>Jeudi 10 avril</b>	Après-midi	Parking du gymnase Lemaire <b>Ecouen</b>	7.5km +36m		Le parc du Sausset	Catherine D
<b>Dimanche 13 avril</b>	Journée RV 9h45	Pk bd Dailly <b>Magny en Vexin</b> <b>N49.15446 E.1.78921</b> <b>N49°9'16.07" E.1°47'21.10"</b>	18km +262m		La vallée d'Argence, l'Aubette	Olivier
<b>Lundi 14 avril</b>	<b>Matinée</b> RDV 9h30	Pk de la Malmaison <b>Nerville la Forêt</b> <b>N49.09165 E2.26865</b> <b>N49°5'29.94" E2°16'7.14"</b>	12.5km +155m	 <i>Possible</i>	De Nerville la forêt vers l'Isle Adam	Martine
<b>Lundi 21 avril</b>	Après-midi	Pk de l'école des Bosquets 11, rue des Bruyeres <b>Epiais-Rhus</b> <b>N49.12463 E2.06149</b> <b>N49°7'28.668" E2°3'41.364"</b>	12km +153m		Epiais-Rhus, Rhus, Valangoujard, Mézières	Catherine L

<b>Dimanche 27 avril</b>	<b>Journée</b>	Auxerre (détails à venir)	21 km ou 26 km		Randonnée Auxerre Vézelay du CAF	Gérald et Martine
<b>Lundi 28 avril</b>	Après-midi	Pk église de <b>St Martin de Frouville</b> Navette au Pk du cimetière si besoin <b>N49.14842 E2.15036</b> <b>N49°08'54.32" E2°09'01.28"</b>	9.55km +144m		Entre Frouville et Messelan	Antoine
<b>Lundi 5 mai</b>	<b>Journée</b> <b>RDV 9h45</b>	Pk Cimetière de <b>Dieudonné</b> <b>N49.22811 E 2.24185</b> <b>N49°13'41.196" E2°14'30.659"</b>	16km +244m		Vallonnements aux abords du Plateau du Thelle	Solange
<b>Lundi 12 mai</b>	Après-midi	Pk avenue de la gare <b>Boissy-l'Aillerie</b> <b>N49.07576 E2.02632</b> <b>N49°4'32.736" E2°1'34.752"</b>	10.5km +210m		Boissy, Montgeroult, Courcelles, Chaussée Jules César	Catherine L
<b>Jeudi 15 mai</b>	Après-midi	Parking du gymnase Lemaire <b>Ecouen</b>	7.6km +92m		Luzarches	Catherine D
<b>Lundi 19 mai</b>	<b>Journée</b> <b>RDV 9h45</b>	Pk 19, rue de l'Ermitage <b>St Clair sur Epte</b> <b>N49.21064 E1.67996</b> <b>N49°12'38.304" E1°40'47.855"</b>	18km + 270m		Les coteaux de St Clair sur Epte	Martine

<b>Jeudi 22 mai</b>	Journée	Parking du gymnase Lemaire <b>Ecouen</b>			Gerberoy En préparation, précisions à venir	Chantal
<b>Dimanche 25 mai</b>	Journée RDV 9h45	Pk de l'école <b>Choisy au bac (60750)</b> <b>N49.43787 E2.87908</b> <b>N49°26'16.3" E2°52'46.5"</b>	18.2km +133m		Armistice, Rethondes et bords de l'Aisne	Thierry
<b>Lundi 26 mai</b>	<b>Après-midi</b>	Pk du cimetière de Ronquerolles <b>N49.16592 E2.21622</b> <b>N49°9'57.312" E2°12'58.391"</b>	9.5km +153m		A travers les bois de Ronquerolles, des petits cailloux et de Montagny	Antoine
<b>Lundi 2 juin</b>	<b>Journée</b> RDV 10h	Pk angle rues du Moutiers et de l'Orme <b>Vétheuil (95)</b> <b>N49.06515 E1.70455</b> <b>N49°3'54.54" E1°42'16.38"</b>	12 km + 249m		Autour de la Vallée du Roi, point de vue sur la Seine. <b>Pique-nique tiré du sac</b> au bord de l'eau puis visite de l'atelier d'un tisserand	Solange
<b>Jeudi 5 juin</b>	Après-midi	Parking du gymnase Lemaire <b>Ecouen</b>	6.7km +40m		Parc de la Courneuve	Catherine D
<b>Lundi 16 juin</b>	Après-midi	Pk de l'étang Chapron, Rte des tombes <b>Orry la ville</b> <b>N49.15818 E2.50069</b> <b>N49°9'29.448" E2°30'2.484"</b>	11.5km +96m		Etang Chapron, Pontarmé, fontaine d'Orry, forêt de Coye	Catherine L

<b>Lundi 23 juin</b>	<b>Journée</b> RDV 9h45	Pk poteau des Blancs Sablons <b>Villers Saint-Frambourg</b> <b>N49.24592 E2.61198</b> <b>N49°14'45.312" E2°36'43.127"</b>	18.5km +320m		Le mont Pagnotte, forêt d'Halatte	Martine
<b>Dimanche 29 juin</b>	Journée RV 9h45	Pk du cimetière 14 rue des Gloriettes <b>Carnetin (77400)</b> <b>N48.903374 E2.705922</b> <b>N48°54'12.1" E2°42'21.3"</b>	18km +245m		Bords de Marne et aqueduc de la Dhuis	Olivier
<b>Lundi 30 juin</b>	Après-midi	Pk à gauche sur la N330 à hauteur d' <b>Ermenonville</b> (laisser le village sur la droite) <b>N49.12765 E 2.68865</b> <b>N49°07'39.53" E2°41'19.15"</b>	10km +102m		Sous les pins en forêt d'Ermenonville	Antoine

## Complément d'information

### Le lundi :

**Rendez-vous à 13h30** au départ de la randonnée pour départ impératif à **13h45**.

Pour les randonnées du matin, rendez-vous au départ à l'heure indiquée. Pique-nique convivial en fin de parcours pour ceux qui le souhaitent. L'animateur se réservant le droit d'annuler ou modifier une sortie (conditions météo trop défavorables, empêchement personnel etc.) il est très important **de l' informer de votre participation au plus tard le dimanche 19h pour les matinées ou le lundi 12h pour les après-midi.**

### Le jeudi :

Les rendez-vous ont lieu au parking du gymnase Lemaire à ECOUEN à 13h15 pour **départ 13h30** (sauf indication contraire)

### Le dimanche :

Merci de prévenir l'animateur de votre participation au plus tard le vendredi soir.

### Randonnées à la journée :

Le "repas" est tiré du sac.



### De manière générale :

Pensez à prendre des **chaussures de rechange pour le retour**, votre chauffeur vous en saura gré !!!



### Cordonnées des animateurs

BROUSSE	Solange	06 74 27 65 95	GOBERT	Chantal	06 13 12 04 49
DAUTCOURT	Martine	06 77 70 45 91	GODARD	Olivier	07 82 15 14 20
DECOSTER	Thierry	06 24 26 32 11	LYS	Catherine	06 73 08 02 62
DORNIER	Catherine	06 74 54 02 32	REZZE	Antoine	06 30 31 59 88