




# PROGRAMME DES RANDONNÉES

**Saison 2024-2025 1ère période**



*Lire les précisions en fin de tableau*

Date	Durée	Départ de la randonnée *	Km + Dénivelé	Repas	Descriptif	Animateur
<b>Samedi 7 septembre</b>		<b>FORUM DES ASSOCIATIONS</b> Gymnase du collège Jean Bullant 16, Avenue du Maréchal Foch - <b>ECOUEEN</b>				
<b>Lundi 9 septembre</b>	Après-midi	Park. A droite de l'Obélisque Carrefour du pavillon de Paris <b>l'Isle-Adam</b> <b>N49.10403 E2.24909</b> <b>N49°6'14.508" E2°14'56.723"</b>	11.km +74m		Autour du bois de Cassan	<b>Catherine</b>


<b>Lundi 16 septembre</b>	<b>Matinée</b> <b>RV9h30</b>	Park. de la Pierre Turquoise - <b>Presles</b> <b>N49.10597 E2.31282</b> <b>N49°6'21.492" E2°18'46.151"</b>	12km +190m	Pique nique possible	Autour de Presles	Martine
<b>Jeudi 19 septembre</b>	Après-midi	Parking du gymnase Lemaire <b>Ecouen</b>	7.6km +25m		Vineuil-Saint-Firmin	Catherine D
<b>21 et 22 septembre</b> Complet à ce jour	Week end	Toutes précisions seront fournies en temps utile aux personnes inscrites			Le brâme du cerf à Blois	Jean-Charles Olivier Pascale Thierry
<b>Lundi 23 septembre</b>	Après-midi	Près du Cimetière de <b>Labbeville</b> Angle rue du Parc et rue de l'ancienne gare <b>N49.13980 E2.14374</b> <b>N49°08'23.30" E2°08'37.50"</b>	10km +81m		Labbeville, Valangoujard, Côtes de Ramponne	Antoine
<b>Lundi 30 septembre</b>	Après-midi	Parking de l'étang de Toutedoie <b>Gouvieux</b> <b>N49.19732 E2.39692</b> <b>N49°11'50.352" E2°23'48.912"</b>	10.5km +101m		De l'étang au village troglodytique	Solange

<b>Jeudi 3 octobre</b>	Après-midi	Parking du gymnase Lemaire <b>Ecouen</b>	7km +77m		Auvers/Oise	Chantal
<b>Dimanche 6 octobre</b>	Journée Rv 9H45	Park près de la ferme du Chesnay <b>Amenucourt 95510</b> <b>N49.100972 E1.664319</b> <b>N49°6'3.49" E1°39'51.5"</b>	18km +383m		La Roche Guyon, forêts et falaises à silex	Olivier
<b>Lundi 7 octobre</b>	Après-midi	Park. du complexe sportif Pierre Salvi rue de Paris - <b>Saint-Witz</b> <b>N49.08949 E2.56217</b> <b>N49°5'22.171" E2°33'43.739"</b>	12km +159m		De Saint-Witz à Vémars par Plailly	Catherine L.
<b>Lundi 14 octobre</b>	<b>Matinée</b> <b>RV 9h30</b>	Park. De la baraque de Châalis <b>N49.15163 E2.63929</b> <b>N49°9'5.868" E2°38'21.443"</b>	11km +110m	Pique- nique possible	Le fond de l'enfer	Martine
<b>Jeudi 17 octobre</b>	Après-midi	Parking du gymnase Lemaire <b>Ecouen</b>	7.5km +36m		Le parc du Sausset	Catherine D

<b>Lundi 21 octobre</b>	Après-midi	Mairie de <b>Villiers-Adam</b> rue du Pot d'Étain <b>N49.064880 E2.23500</b> <b>N49°03'53.57" E2°14'06.04"</b>	9.6km +173m		De Villiers-Adam à Béthemont	Antoine
<b>Lundi 28 octobre</b>	Après midi	Park.angle Grande Rue et rue Delchet <b>Asnières/Oise</b> <b>N49.13476<sup>E</sup> E2.35530</b> <b>N49°8'136" E2°21'19.08"</b>	9.3km +195m		Parc de Toteville, forêt de Carnelle, Noisy	Catherine L.
<b>Lundi 4 novembre</b>	Après-midi	Park.av. Marcel Perrin (Avant le pont sur l'Oise) <b>Méry/Oise</b> <b>N49.07009 E2.18016</b> <b>N49°4'12.324" E2°10'48.575"</b>	11km +116m		Le marais de Stors en longeant l'Oise, retour par le bois des Garennes	Solange
<b>Jeudi 7 novembre</b>	Après-midi	Parking du gymnase Lemaire <b>Ecouen</b>	7km +36m		Etang Godard	Chantal
<b>Lundi 11 novembre</b>	<b>Matinée</b> <b>RV 9h30</b>	Park. Cimetière de <b>Champagne/Oise</b> <b>N49.13428 E2.22632</b> <b>N49°8'3.408" E2°13'34.751"</b>	12km +157m	Pique-nique possible	Le Bois de la Tour du Lay	Martine

<b>Dimanche</b> <b>17 novembre</b>	Journée RV 9H45	32 av. du Mal Foch <b>Chamant 60300</b> <b>N49.2270982 E2.6043772</b> <b>N49°13'37.55" E2°36'15.75"</b>	18km +183m		Halatte et sa forêt	Thierry
<b>Lundi 18 novembre</b>	Après-midi	Park. 1, rue Pierre Vogler <b>Port-Cergy</b> <b>N49.03256 E2.05991</b> <b>N49°1'57.216" E2°3'35.675"</b>	9km +89m		Petite boucle autour de la base de loisirs vue sur l'Axe Majeur	Solange
<b>Jeudi 21 novembre</b>	Après-midi	Parking du gymnase Lemaire <b>Ecouen</b>	6.5km +49m		Le golf de Roissy	Catherine D
<b>Lundi 25 novembre</b>	Après-midi	Park. du stade Raymond Fosset Avenue de Franconville <b>Saint-Martin-du-Tertre</b> <b>N49.10090 E2.34245</b> <b>N49°06'03.30" E2°20'32.80"</b>	10km +140m		Vers le ru de Presles, la Pierre Turquoise à travers la forêt de Carnelle	Antoine
<b>Mercredi</b> <b>27 novembre</b>	Journée RV 9H45	Park. Cimetière, 14 rue des Gloriettes – <b>Carnetin 77400</b> <b>N48.903374 E2.705922</b> <b>N48°54'12.1" E2°42'21.3"</b>	18km +245m		Forêt de Vallières	Olivier
<b>Lundi 2 décembre</b>	Après-midi	Abbaye de Royaumont <b>Asnières/Oise</b> (Stationnement le long de la route) <b>N49.14637 E2.38558</b> <b>N49°8'46.932" E2°23'8.088"</b>	9.5km +76m		De Baillon au domaine du Lys par le marais de la vieille Thève, retour en suivant la nouvelle Thève	Solange

<b>Lundi 9 décembre</b>	Après-midi	Park. Sur la gauche après le pont en venant de Mery <b>N49.07064 E.2.176440</b> <b>N49°04'14.30" E 2°10'35.20"</b>	10km +100m		D'Auvers à Valhermeil par Chaponval. Retour en longeant l'Oise	Antoine
<b>Jeudi 12 décembre</b>	Après-midi	Parking du gymnase Lemaire <b>Ecouen</b>	7km +77m		Baillet	Chantal
<b>Dimanche 15 décembre</b>	Journée RV 9h45	Park. Rue Aristide Briand <b>Osny 95520</b> <b>N49.062111 E2.058067</b> <b>N49°3'43.58" E2°3'29.04"</b>	19km +270m		Osny, Boissy l'Aillerie, la Chaussée Jules César	Olivier
<b>Lundi 16 décembre</b>	<b>Matinée</b> <b>RV 9h30</b>	Park. Bouquet de la vallée (Château de la Chasse) <b>N49.02319 E2.29534</b> <b>N49°1'23.484" E2°17'43.223"</b>	9km +217m		La vierge noire et la grande montagne	Martine
<b>Lundi 23 décembre</b>	Après-midi	Park. Mairie de <b>Baillet</b> (face au parc) <b>N49.06468 E2.30000</b> <b>N49°3'52.848" E2°17'59.999"</b>	8.5km +129m		Parc, champs, sentes et forêt	Catherine
<b>Lundi 6 janvier</b>	Après-midi	Park. Etang Marie 21, route du Plumet <b>Saint-Prix</b> <b>N49.02183 E2.27329</b> <b>N49°1'18.588" E2°16'23.843"</b>	9.4km +183m		En forêt vers Taverny, retour par le Pont du diable et la lisière	Solange

<b>Jeudi 9 janvier</b>	Après-midi	Parking du gymnase Lemaire - <b>Ecouen</b>	6km +22m		Ezanville	Chantal
<b>Lundi 13 janvier</b>	Après-midi	RV la mare aux Champeaux Av du Repos de Diane <b>Montmorency</b> <b>N48.99678 E2.32905</b> <b>N48°59'48.40" E2°19'44.60"</b>	8km +186m		Les sentes de Montmorency	Antoine
<b>Dimanche 19 janvier</b>	Journée RV 9h45	7, rue des étangs <b>Vieux Moulin 60350</b> <b>N49.39026 E2.93292</b> <b>N49°23'24.9" E2°55'58.5"</b>	18.2km +173m		Vieux Moulin, étangs St-Pierre	Thierry
<b>Lundi 20 janvier</b>	Après-midi	Abbaye de Royaumont <b>Asnières/Oise</b> (Stationnement le long de la route) <b>N49.14637 E2.38558</b> <b>N49°8'46.932" E2°23'8.088"</b>	9.2km +72m		Boucle Royaumont, Viarmes, Baillon	Catherine
<b>Jeudi 23 janvier</b>	Après-midi	Parking du gymnase Lemaire <b>Ecouen</b>	6.9km +82m		Parc de la Patte d'Oie	Catherine D
<b>Lundi 27 janvier</b>	<b>Matinée</b> <b>Rv 9h30</b>	Parking église de <b>Luzarches</b> <b>N49.11169 E2.42785</b> <b>N49°6'42.084" E2°25'40.259"</b>	12km +166m		La Biche, Hérivaux, Thimécourt	Martine

## \*A lire attentivement

### Le lundi :

**Rendez-vous à 13h30** au départ de la randonnée pour départ impératif à **13h45**

**Nouveau :** randonnée le matin, rendez-vous **9h30**. Pique nique convivial pour ceux qui le souhaitent

L'animateur se réservant le droit d'annuler ou modifier une sortie (conditions météo trop défavorables, empêchement personnel etc.) il est très important **de l' informer de votre participation.**

### Le jeudi :

Les rendez-vous ont lieu au parking du gymnase Lemaire à ECOUEN à 13h15 pour **départ 13h30**

### Le dimanche (et mercredi pour essai) :

Merci de prévenir l'animateur de votre participation

### Randonnées à la journée :

Le "repas" est tiré du sac.



### De manière générale :

Pensez à prendre des **chaussures de rechange pour le retour**, votre chauffeur vous en saura gré !!!

## **cordonnées des animateurs**

BROUSSE	Solange	06 74 27 65 95	GOBERT	Chantal	06 13 12 04 49
DAUTCOURT	Martine	06 77 70 45 91	GODARD	Olivier	07 82 15 14 20
DECOSTER	Thierry	06 24 26 32 11	LYS	Catherine	06 73 08 02 62
DORNIER	Catherine	06 74 54 02 32	REZZE	Antoine	06 30 31 59 88



